



# MONOGRAFI

## KELURAHAN KOTA KARANG KECAMATAN TELUK BETUNG TIMUR 2024



**Kelurahan Kota Karang**

**Jl. Pulau Pasaran Rt 05 LK II, Kel. Kota Karang, Teluk Betung Timur,  
Kota Bandar Lampung**



**LURAH KOTA KARANG**



**BAMBANG HERIYANTO, S.H., M.H.**

## KATA PENGANTAR

Dengan mengucapkan syukur kehadiran Tuhan Yang Maha Esa, atas rahmat dan karunia-Nya sehingga penyusunan buku Monografi Kelurahan ini dapat diselesaikan.

Sajian dalam buku Monografi Kelurahan ini menggambarkan potensi dan gambaran umum perkembangan desa yang disusun secara sistematis. Gambaran umum ini diperlukan sebagai referensi dan data acuan dalam penyusunan program kegiatan pembangunan kelurahan.

Kami menyadari bahwa dalam menyediakan data dan informasi melalui Monografi Kelurahan ini masih banyak kekurangan. Oleh karena itu, kritik dan saran yang membangun sangat diharapkan untuk perbaikan buku ini. Harapan kami, semoga buku ini bermanfaat dan dapat dipergunakan sebagaimana mestinya.

Bandar Lampung, September 2024

LURAH KOTA KARANG



**BAMBANG HERIYANTO, S.H., M.H.**

## DAFTAR ISI

KATA PENGANTAR.....	iii
DAFTAR ISI.....	iv
DAFTAR TABEL.....	v
GAMBARAN UMUM.....	vi
A. LETAK GEOGRAFIS.....	1
B. PEMERINTAHAN.....	2
C. KELEMBAGAAN.....	5
D. DEMOGRAFI.....	14
E. SOSIAL EKONOMI.....	16
F. SOSIAL BUDAYA.....	17
G. KEAMANAN, KETERTIBAN, DAN BENCANA.....	19

## LAMPIRAN



## DAFTAR TABEL

Tabel 1.1 Orbitasi (Jarak dari Pusat Pemerintahan) .....	1
Tabel 1.2 Kondisi Kepemilikan Tanah.....	1
Tabel 2.1 Personil di Kelurahan Kota Karang Tahun 2024 .....	2
Tabel 2.2 Kewenangan di Kelurahan Kota Karang Tahun 2024 .....	3
Tabel 2.3 Keuangan di Kelurahan Kota Karang Tahun 2024 .....	3
Tabel 3.1 Nama Ketua RT dan Ketua Lingkungan di Kelurahan Kota Karang Tahun 2024 .....	5
Tabel 3.2 Kelembagaan di Kelurahan Kota Karang Tahun 2024 .....	13
Tabel 4.1 Jumlah KK dan Penduduk di Kelurahan Kota Karang Tahun 2024 .....	14
Tabel 4.2 Jumlah Penduduk Menurut Kelompok Umur di Kelurahan Kota Karang Tahun 2024.....	15
Tabel 5.1 Jumlah Penduduk Berdasarkan Lapangan Usaha di Kelurahan Kota Karang Tahun 2024.....	16
Tabel 5.2 Jumlah Penduduk Berdasarkan Status Pekerjaan di Kelurahan Kota Karang Tahun 2024.....	16
Tabel 6.1 Jumlah Penduduk Berdasarkan Tingkat Pendidikan Masyarakat .....	17
Tabel 6.2 Sarana Prasarana di Kelurahan Kota Karang Tahun 2024 .....	17
Tabel 7.1 Jumlah Kejadian Kriminal di Kelurahan Kota Karang Tahun 2022 – 2024 .....	19

## GAMBARAN UMUM

Kelurahan Kota Karang berdiri sejak abad 18 (tahun 1800) yang dihuni dan dibuka oleh Pangeran Tanun Dewangsa dan Pangeran Tanun Jaya beserta sekeluarga. Kota Karang berasal dari kata “Kutha Kaghang” (Bahasa Lampung) yang dapat diartikan sebagai segala pagar karang karena pada zaman dahulu Kelurahan ini terletak di pinggir pantai sehingga untuk pengamanannya dipagar menggunakan batu karang, maka Kelurahan ini dinamakan Kota Karang hingga saat ini.

Berdasarkan keterangan dari tua-tua kampung dan pemuka masyarakat, Kelurahan Kota Karang adalah asli dari zaman dahulu, penduduknya didominasi oleh suku jaseng. Menurut dari hasil pendataan penduduk, berbagai macam suku ada di Kelurahan Kota Karang, diantaranya sebagai berikut:

1. Suku Jaseng
2. Suku Bugis
3. Suku Lampung
4. Suku Sunda

Kelurahan Kota Karang dikembangkan menjadi 2 lingkungan, yaitu :

Lingkungan I terdiri dari 12 Rukun Tetangga (RT)

Lingkungan II terdiri dari 10 Rukun Tetangga (RT)

Adapun yang pernah menjadi lurah di lokasai kelurahan ini adalah sebagai berikut:

1. Pangeran Aria Tanun Dewangsa periode 1850
2. Dalom Sangun Ratu periode 1883
3. Batin Makdum peroid 1913
4. Raden Ria (Ksim) periode 1929
5. Dalom Sangon Ratu (H. Musa) periode 1940
6. Raden Anom (Abdullah) periode 1950
7. Raden Nur Jati (Musa) periode 1966
8. P Aria Tanun Jaya (Abdul Mutalib) periode 1970
9. Ratu Intan (Hj. Rohana) periode 1970 – 1980
10. Kimas Macam Negara (Aminuddin) periode 1980 – 2000
11. Minak Panji (M. Rasyid.SY) periode 2000 – 2003
12. A.H. Sutejo. TS periode 2003 – 2006

13. Zulkipli, S.E. periode 2006 – 2010
14. M. Syahroni, S.Sos. periode 2010 – 2011
15. Zulkipli, S.E. periode 2011 – 2018
16. Shahrial periode 2019 – 2020
17. Samsudin Mappe periode 2020 – 2021
18. Bambang Heriyanto, S.H., M.H. periode 2021 - Sekarang





## A. LETAK GEOGRAFIS

Kelurahan Kota Karang secara territorial administratif langsung berada di bawah dan bertanggung jawab kepada Kepala Pemerintahan Wilayah Kecamatan Teluk Betung Timur berdasarkan Peraturan Daerah Nomor 12 Tahun 2012 tentang Perubahan Atas Peraturan Daerah Nomor 4 Tahun 2012 Pemerintah Kota Bandar Lampung. Kelurahan Kota Karang secara geografis terletak di daerah dataran. Secara tipologi, wilayah Kelurahan Kota Karang merupakan dataran dengan luas wilayah sebesar 0,36 km<sup>2</sup>.

Kelurahan Kota Karang memiliki batas wilayah

- a. Sebelah Utara : Way Blau
- b. Sebelah Selatan : Kelurahan Kota Karang Raya
- c. Sebelah Barat : Laut Teluk Lampung
- d. Sebelah Timur : Kelurahan Perwata

Tabel 1.1 Orbitrasi (Jarak dari Pusat Pemerintahan)

No	Orbitrasi	Jarak (km)
(1)	(2)	(3)
1	Jarak dari Pusat Pemerintahan Kecamatan	0,75
2	Jarak dari Pusat Pemerintahan Kota	3,5
3	Jarak dari kota/lbukota Kabupaten	3,5
4	Jarak dari Ibukota Provinsi	3,5

Tabel 1.2 Kondisi Kepemilikan Tanah

No	Rincian	Keterangan
(1)	(2)	(3)
1	Jumlah tanah bersertifikat	624 Bidang
2	Luas tanah kas desa	0 Bidang

## B. PEMERINTAHAN

Tabel 2.1 Personil di Kelurahan Kota Karang Tahun 2024

No	Data Personel	Keterangan
(1)	(2)	(3)
1	Lurah	
	a. Nama	Bambang Heriyanto, S.H., M.H.
	b. Pangkat/Gol	Pembina / IV.a
	c. NIP	19701013 199703 1 006
	d. Pendidikan Terakhir	Strata 2
	e. Pelatihan yang pernah diikuti	1.
	f. TMT Masa Jabatan	13 Januari 2021
	g. Jenis kelamin	Laki-Laki
2	Sekretaris Lurah	
	a. Nama	
	b. Pangkat/Gol	
	c. NIP	
	d. Pendidikan Terakhir	
	e. Pelatihan yang pernah diikuti	
	f. TMT Masa Jabatan	
	g. Jenis kelamin	
3	Perangkat Kelurahan	
	a. Nama	
	b. Pangkat/Gol	
	c. NIP	
	d. Pendidikan Terakhir	
	e. Pelatihan yang pernah diikuti	
	f. TMT Masa Jabatan	
	g. Jenis kelamin	

Tabel 2.2 Kewenangan di Kelurahan Kota Karang Tahun 2024

No	Data Kewenangan	Keterangan
(1)	(2)	(3)
1	Jumlah Perdes yang telah ditetapkan	0
2	Bidang yang diatur oleh Perdes	0
3	Urusan yang diserahkan oleh Kab/Kota	0
4	Urusan asli yang masih dilaksanakan desa	0
	a. Jumlah	0
	b. Jenis	0
5	Tugas pembantuan/program yang diterima desa	
	a. Pemerintah	0
	b. Provisi	0
	c. Kabupaten/Kota	0

Tabel 2.3 Keuangan di Kelurahan Kota Karang Tahun 2024




No	Keuangan	Jumlah
(1)	(2)	(3)
1	Pendapatan Asli Desa	
	a. Pungutan/Retribusi	
	b. Hasil Kekayaan Desa	
	c. Hasil Usaha Desa (Bumdes)	
	d. Omzet Bumdes per tahun	
	e. Pendapatan lainnya	
	f. Hibah/swadaya/partisipasi/gotong royong	
2	Besaran ADD yang dikelola per tahun	
3	Bantuan yang diterima desa :	
	a. Pemerintah	
	b. Provinsi	

No	Keuangan	Jumlah
(1)	(2)	(3)
	c. Kabupaten/Kota	
4	Sumbangan/bantuan lain tidak mengikat	
5	Belanja Desa	
6	SILPA/SIKPA	
7	Dana Cadangan	
8	Penghasilan dan Tunjangan	
	a. Lurah	
	- Penghasilan Tetap	
	- Sumber Penghasilan Tetap	Gaji PNS
	- Tunjangan	
	- Sumber Tunjangan	Pemkot
	b. Sekretaris Lurah	
	- Penghasilan Tetap	
	- Sumber Penghasilan Tetap	
	- Tunjangan	
	- Sumber Tunjangan	
	c. Perangkat Kelurahan	
	- Penghasilan Tetap	
	- Sumber Penghasilan Tetap	
	- Tunjangan	
	- Sumber Tunjangan	

### C. KELEMBAGAAN




Tabel 3.1 Nama Ketua RT dan Ketua Lingkungan di Kelurahan Kota Karang Tahun 2024

No	Satuan Lingkungan Setempat	Nama
(1)	(2)	(3)
	Lingkungan I	<p><b>WERSA</b></p> 
1	RT 01	<p><b>JUNAIDI</b></p> 
2	RT 02	<p><b>AHMAD NAWAWI</b></p> 




<b>No</b>	<b>Satuan Lingkungan Setempat</b>	<b>Nama</b>
(1)	(2)	(3)
3	RT 03	<p><b>MUHAMMAD YANI</b></p> 
4	RT 04	<p><b>DWI SETIAWAN</b></p> 
5	RT 05	<p><b>SUTINI</b></p> 



<b>No</b>	<b>Satuan Lingkungan Setempat</b>	<b>Nama</b>
(1)	(2)	(3)
6	RT 06	<p><b>MARIANA</b></p> 
7	RT 07	<p><b>MUSLIM</b></p> 
8	RT 08	<p><b>SOLIHIN</b></p> 




<b>No</b>	<b>Satuan Lingkungan Setempat</b>	<b>Nama</b>
(1)	(2)	(3)
9	RT 09	<p><b>HERI SUBIANTORO</b></p> 
10	RT 10	<p><b>RISNAWATI</b></p> 
11	RT 11	<p><b>ZAINAL ABIDIN</b></p> 

<b>No</b>	<b>Satuan Lingkungan Setempat</b>	<b>Nama</b>
(1)	(2)	(3)
12	RT 12	<p data-bbox="1054 253 1238 286"><b>M NURMAN</b></p> 
	Lingkungan II	<p data-bbox="1007 853 1286 887"><b>ABDUL HAMID SY</b></p> 
1	RT 01	<p data-bbox="1031 1453 1262 1487"><b>ALFAN FAISAL</b></p> 

<b>No</b>	<b>Satuan Lingkungan Setempat</b>	<b>Nama</b>
(1)	(2)	(3)
2	RT 02	<p><b>DRS. SARIPUDIN</b></p> 
3	RT 03	<p><b>M FIRMAN</b></p> 
4	RT 04	<p><b>H. ALIMUDIN</b></p> 

<b>No</b>	<b>Satuan Lingkungan Setempat</b>	<b>Nama</b>
(1)	(2)	(3)
5	RT 05	<p><b>FIRMAN</b></p> 
6	RT 06	<p><b>MASTUAH</b></p> 
7	RT 07	<p><b>SAMSUDIN</b></p> 



<b>No</b>	<b>Satuan Lingkungan Setempat</b>	<b>Nama</b>
(1)	(2)	(3)
8	RT 08	<p><b>KOMARUDIN</b></p> 
9	RT 09	<p><b>SAID BIN RADI</b></p> 
10	RT 10	<p><b>SUHAI DI</b></p> 



Tabel 3.2 Kelembagaan di Kelurahan Kota Karang Tahun 2024

No	Kelembagaan	Keterangan
(1)	(2)	(3)
1	LPM (Lembaga Pemberdayaan Masyarakat) atau sebutan lain	
	- Jumlah pengurus	3 Orang
	- Jumlah anggota	3 Orang
	- Jumlah kegiatan per bulan	0 Kegiatan
	- Jumlah dana yang dikelola	0
2	Lembaga Adat	0 Lembaga
3	TP PKK	
	- Jumlah pengurus	5 Orang
	- Jumlah anggota	100 Orang
	- Jumlah kegiatan per bulan	16 Kegiatan
	- Jumlah buku administrasi yang dikelola	32 Buah
	- Jumlah dana yang dikelola	0
4	Karang Taruna	
	- Jenis kegiatan	0
	- Jumlah pengurus	15
	- Jumlah anggota	20
5	RT/RW	
	- Jumlah Lingkungan	2
	- Jumlah RT	22
6	Lembaga Kemasyarakatan Lainnya	0 buah

## D. DEMOGRAFI

Tabel 4.1 Jumlah KK dan Penduduk di Kelurahan Kota Karang Tahun 2024

No	Satuan Lingkungan Setempat	Jumlah KK	Jumlah Penduduk (Jiwa)
(1)	(2)	(3)	(4)
	<b>Lingkungan I</b>	<b>1.374</b>	<b>5.026</b>
1	RT 01	120	445
2	RT 02	136	463
3	RT 03	143	694
4	RT 04	146	441
5	RT 05	123	432
6	RT 06	130	396
7	RT 07	104	393
8	RT 08	117	566
9	RT 09	93	340
10	RT 10	70	242
11	RT 11	115	385
12	RT 12	77	229
	<b>Lingkungan II</b>	<b>1.452</b>	<b>5.229</b>
1	RT 01	86	291
2	RT 02	66	250
3	RT 03	75	183
4	RT 04	127	495
5	RT 05	199	762
6	RT 06	226	764
7	RT 07	199	696
8	RT 08	115	451
9	RT 09	169	668
10	RT 10	190	669

Tabel 4.2 Jumlah Penduduk Menurut Kelompok Umur di Kelurahan Kota Karang Tahun 2024

No	Satuan Lingkungan Setempat	Kelompok Umur		
		0-14	15-64	65 ke atas
(1)	(2)	(3)	(4)	(5)
	<b>Lingkungan I</b>	<b>1.322</b>	<b>3.131</b>	<b>573</b>
1	RT 01	95	324	26
2	RT 02	102	330	31
3	RT 03	140	467	87
4	RT 04	24	304	113
5	RT 05	121	247	64
6	RT 06	106	235	55
7	RT 07	150	210	33
8	RT 08	223	310	33
9	RT 09	68	257	15
10	RT 10	47	178	17
11	RT 11	200	122	63
12	RT 12	46	147	36
	<b>Lingkungan II</b>	<b>1.305</b>	<b>3.535</b>	<b>389</b>
1	RT 01	125	145	21
2	RT 02	53	187	10
3	RT 03	45	103	35
4	RT 04	147	318	30
5	RT 05	159	569	34
6	RT 06	131	529	104
7	RT 07	156	466	74
8	RT 08	107	332	12
9	RT 09	186	437	45
10	RT 10	196	449	24

## E. SOSIAL EKONOMI

Tabel 5.1 Jumlah Penduduk Berdasarkan Lapangan Usaha di Kelurahan Kota Karang Tahun 2024

No	Lapangan Usaha	Jumlah (orang)
(1)	(2)	(3)
1	Pertanian, peternakan, kehutanan dan perikanan	1.213
2	Non Pertanian	1.819

Tabel 5.2 Jumlah Penduduk Berdasarkan Status Pekerjaan di Kelurahan Kota Karang Tahun 2024

No	Status Pekerjaan	Jumlah (orang)
(1)	(2)	(3)
1	Karyawan/pegawai	455
	a. Pegawai Negeri Sipil	23
	b. TNI/Polri	6
	c. Swasta	426
2	Wiraswasta/pengusaha/berusaha	2.577
3	Tidak bekerja/pengangguran	1.869

## F. SOSIAL BUDAYA

Tabel 6.1 Jumlah Penduduk Berdasarkan Tingkat Pendidikan Masyarakat

No	Tingkat Pendidikan	Jumlah
(1)	(2)	(3)
	<b>Lulusan Pendidikan Umum</b>	
1	Sekolah Dasar/ sederajat	3.295
2	SMP	2.495
3	SMA/SMU	3.231
4	Akademi/D1-D3	131
5	Sarjana	287
6	Pascasarjana (S2)	12
7	Pascasarjana (S3)	0
	<b>Lulusan Pendidikan Khusus</b>	
1	Pondok Pesantren	70
2	Pendidikan Keagamaan	31
3	Sekolah Luar Biasa	3
4	Kursus Keterampilan	26
	<b>Tidak/Belum sekolah</b>	
1	Tidak/Belum bersekolah	645

Tabel 6.2 Sarana Prasarana di Kelurahan Kota Karang Tahun 2024

No	Sarana Prasarana	Keterangan
(1)	(2)	(3)
1	Kantor Kelurahan	Permanen
2	Prasarana Kesehatan	
	a. Puskesmas Pembantu	Tidak Ada - buah
	b. Poskeskel	Ada 1 buah

No	Sarana Prasarana	Keterangan	
(1)	(2)	(3)	
	c. UKBM (Posyandu, Polindes)	Ada	8 buah
	d. Rumah Sakit	Tidak Ada	- buah
3	Prasarana Pendidikan		
	a. Perpustakaan Desa	Tidak Ada	- buah
	b. Gedung Sekolah PAUD	Ada	3 buah
	c. Gedung Sekolah TK	Ada	2 buah
	d. Gedung Sekolah SD	Ada	3 buah
	e. Gedung Sekolah SMP	Ada	3 buah
	f. Gedung Sekolah SMA	Ada	2 buah
	g. Gedung Perguruan Tinggi	Tidak Ada	- buah
4	Prasarana Ibadah		
	a. Masjid	Ada	7 buah
	b. Mushola	Ada	1 buah
	c. Gereja	Tidak Ada	- buah
	d. Pura	Tidak Ada	- buah
	e. Vihara	Tidak Ada	- buah
	f. Klenteng	Tidak Ada	- buah
5	Prasarana Umum		
	a. Olahraga	Ada	1 buah
	b. Kesenian/budaya	Tidak Ada	- buah
	c. Balai pertemuan	Tidak Ada	- buah
	d. Sumur desa	Tidak Ada	- buah
	e. Pasar desa	Ada	1 buah
	f. Lainnya	Tidak Ada	- buah



## G. KEAMANAN, KETERTIBAN, DAN BENCANA

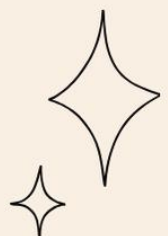
Jumlah anggota linmas di Kelurahan Kota Karang sebanyak 32 orang. Sebagai salah satu sarana keamanan di wilayah terkecil yaitu adanya pos kamling. Keberadaan pos kamling di Kelurahan Kota Karang sebanyak 22 Pos. Tahun 2024, tidak dilakukan operasi penertiban.

Tabel 7.1 Jumlah Kejadian Kriminal di Kelurahan Kota Karang Tahun 2022 – 2024

No	Kejadian Kriminal	Jumlah		
		2022	2023	2024
(1)	(2)	(3)	(4)	(5)
1	Pencurian	11	6	3
2	Perkosaan	0	9	0
3	Kenakalan Remaja	3	3	4
4	Pembunuhan	0	0	0
5	Perampokan	0	0	0
6	Penipuan	5	4	2

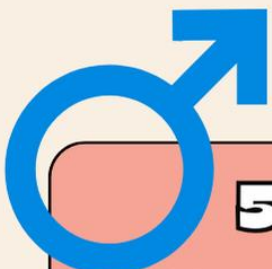
Kejadian bencana alam di Kelurahan Kota Karang tahun 2024 sebanyak 52 kejadian. Diantara sebanyak 41 terkena banjir, 5 banjir bandang, dan 6 kejadian gempa bumi.





# KEPEN DUDUKAN

# KELURAHAN KOTA KARANG 2024

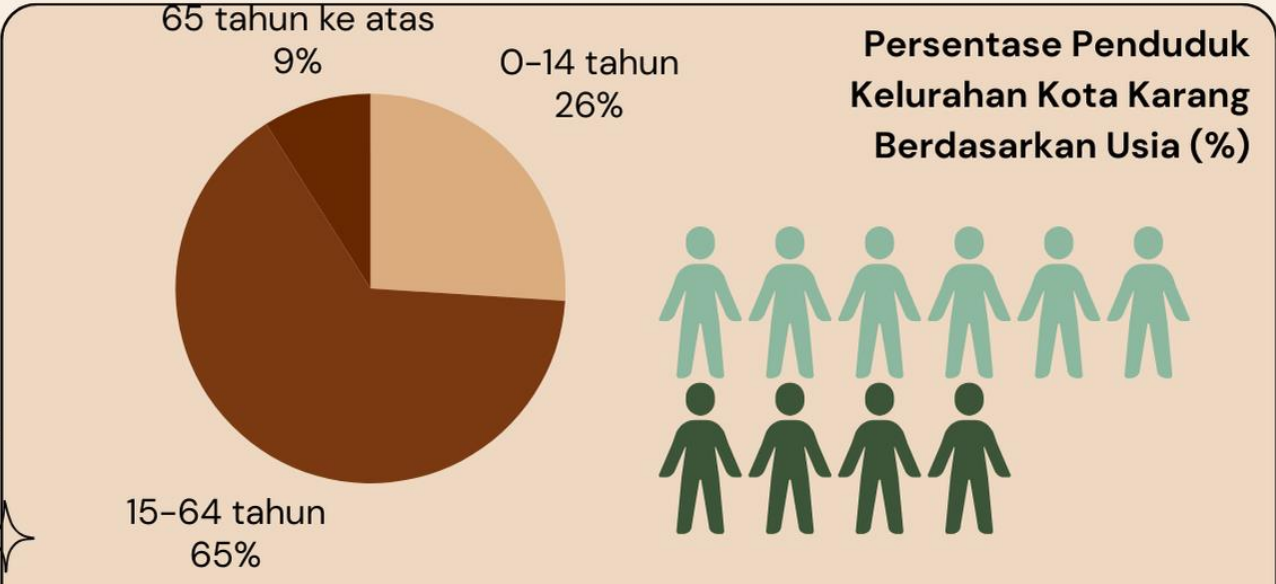


**5.228**  
Jumlah penduduk laki-laki Kelurahan Kota Karang (jiwa)

Penduduk adalah semua orang yang berdomisili di suatu wilayah selama 1 tahun atau lebih dan atau mereka yang berdomisili kurang dari 1 tahun tetapi bertujuan untuk menetap selama 1 tahun atau lebih.

**5.027**  
Jumlah penduduk perempuan Kelurahan Kota Karang (jiwa)

**10.255**  
Jumlah penduduk Kelurahan Kota Karang (jiwa)




# SEKTOR PENDIDIKAN KOTA KARANG



## QUOTES

"Pendidikan adalah investasi terbaik yang dapat Anda buat untuk masa depan."  
- Franklin D. Roosevelt

## Jumlah Penduduk Berdasarkan Tingkat Pendidikan (jiwa)



Jumlah penduduk yg  
belum/tdk pernah  
sekolah (jiwa)  
**645**

Lulus  
SD/ sederajat  
**3.295**

Lulus  
SMP/ sederajat  
**2.495**

Lulus  
SMA/ sederajat  
**3.231**

Lulus Perguruan  
Tinggi  
**430**





# KARAKTERISTIK PRASARANA KOTA KARANG TAHUN 2024

## Prasarana Kesehatan:

- |                    |                        |
|--------------------|------------------------|
| 1. Puskesmas : 1   | 4. Puskesmas : 0       |
| 2. Posyandu : 8    | 5. Puskes Pembantu : 0 |
| 3. Rumah Sakit : 0 |                        |

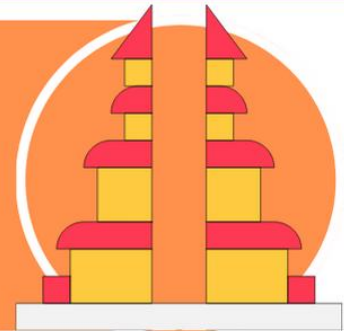


## Prasarana Pendidikan:

- |          |                      |
|----------|----------------------|
| PAUD : 3 | SMP : 3              |
| TK : 2   | SMA : 2              |
| SD : 3   | PERGURUAN TINGGI : 0 |

## Tempat Ibadah:


- |             |               |
|-------------|---------------|
| MASJID : 7  | GEREJA : 0    |
| MUSHOLA : 1 | PURA : 0      |
| VIHARA : 0  | KELENTENG : 0 |



## Prasarana Umum:

- |                     |                     |
|---------------------|---------------------|
| OLAHRAGA : 1        | KESENIAN/BUDAYA : 0 |
| SUMUR DESA : 0      | PASAR DESA : 1      |
| BALAI PERTEMUAN : 0 | LAINNYA : 0         |





## **Kelurahan Kota Karang**

**Jl. Pulau Pasaran Rt 05 LK II, Kel. Kota Karang, Kec. Teluk Betung Timur,  
Kota Bandar Lampung**